



**NACIONALINĖS ŽEMĖS TARNYBOS  
PRIE ŽEMĖS ŪKIO MINISTERIJOS  
KAUNO MIESTO SKYRIAUS  
VEDĖJAS**

**SPRENDIMAS**

**DĖL ŽEMĖS SKLYPO, ESANČIO NEMUNO G. 12, KAUNE, NUSTATYTŲ KADASTRO  
DUOMENŲ PATVIRTINIMO (ŽEMĖS SKLYPO SUFORMAVIMO), SERVITUTŲ  
NUSTATYMO IR NACIONALINĖS ŽEMĖS TARNYBOS PRIE ŽEMĖS ŪKIO  
MINISTERIJOS PATIKĖJIMO TEISĖS Į ŠĮ ŽEMĖS SKLYPĄ ĮREGISTRAVIMO  
NEKILNOJAMOJO TURTO REGISTRE**

2012 m. *Lapkričio 7 d.* Nr. 8SK-(14.8.100.)-*390*  
Kaunas

Vadovaudamasi Lietuvos Respublikos žemės įstatymo (Žin., 1994, Nr. 34-620; 2004, Nr.28-868; 2010, Nr. 72-3616) 7straipsnio 1 dalies 1 punktu, 23 straipsnio 2 dalimi ir 32 straipsnio 3 dalies 11 ir 12 punktais, Lietuvos Respublikos nekilnojamojo turto kadastro įstatymo (Žin., 2000, Nr. 58-1704; 2003, Nr. 57-2530) 7 straipsnio 1 dalies 1 punktu, Lietuvos Respublikos nekilnojamojo turto registro (Žin., 1996, Nr.100-2261; 2001, Nr.55-1948) 22straipsnio 1 dalies 1 punktu, Lietuvos Respublikos nekilnojamojo turto kadastro nuostatų, patvirtintų Lietuvos Respublikos Vyriausybės 2002 m. balandžio 15 d. nutarimu Nr. 534 (Žin., 2002, Nr. 41-1539; 2005, Nr. 80-2899; 2008, Nr.140-5552; 2011, Nr. 125-5950), 12 ir 84<sup>1.1.1.1</sup> punktais, Žemės servitutų nustatymo administraciniu aktu taisyklių, patvirtintų Lietuvos Respublikos Vyriausybės 2004 m. spalio 14 d. nutarimu Nr.1289 (Žin., 2004, Nr.153-5579; 2010, Nr.107-5518), 16 punktu ir atsižvelgdama į detalųjį planą, patvirtintą Kauno miesto savivaldybės administracijos direktoriaus 2007 m. liepos 20 d. įsakymu Nr.A-2517 „Dėl žemės sklypo Nemuno g. 12 detaliojo plano patvirtinimo“, ir veikdama pagal Nacionalinės žemės tarnybos prie Žemės ūkio ministerijos direktoriaus 2012 m. rugsėjo 28d. įgaliojimą Nr.1I-(1.9)-1213 „Dėl teritorijų planavimo dokumentų rengimo ir tvirtinimo, planavimo sąlygų išdavimo, sprendimo priėmimo ir duomenų teikimo“,

1. S u f o r m u o j u žemės sklypą ir p a t v i r t i n u šio žemės sklypo, esančio Nemuno g. 12 kadastro duomenis, nustatytus pagal uždarnosios akcinės bendrovės „Žemėtvarkos darbai“ inžinieriaus *Alfredo Januševskio* 2012 m. birželio 29 d. parengtą žemės sklypo kadastro duomenų bylą, kuri yra neatskiriamaoji šio sprendimo dalis.

Šis sprendimas gali būti skundžiamas Nekilnojamojo daikto kadastro duomenų bylos tikrinimo taisyklių, patvirtintų Nacionalinės žemės tarnybos prie Žemės ūkio ministerijos generalinio direktoriaus 2009 m. rugsėjo 3 d. įsakymu Nr. 1P-98 (Žin., 2009, Nr. 107-4512; 2012, Nr. 4-134), 25 punkte nustatyta tvarka.

## 2. N u s t a t a u:

2.1. žemės sklypui, nurodytam šio sprendimo 1 punkte, 10 kv. m. ploto (kiti servitutai, tarnaujantis daiktas) servitutą suteikiantį teisę žemės sklypo Nemuno g. 14B savininkams naudotis sklypo dalimi (2 m. nuo pastato sienos) prižiūrint ir remontuojant prie šių sklypų skiriamosios ribos esantį pastatą, pažymėtą simboliu – S1 žemės sklypo plane M 1:500, esančiame žemės sklypo kadastro duomenų byloje, nurodytoje šio sprendimo 1 punkte;

2.2. žemės sklypui, nurodytam šio sprendimo 1 punkte, 205 kv. m. ploto (kiti servitutai, tarnaujantis daiktas) servitutą suteikiantį teisę žemės sklypų Nemuno g. 10, 10A ir D. Poškos g.15A, 17A, 17B, 19 savininkams naudotis sklypo dalimi (2 m. nuo pastato sienos) prižiūrint ir remontuojant prie šių sklypų skiriamosios ribos esantį pastatą, pažymėtą simboliu – S2 žemės sklypo plane M 1:500, esančiame žemės sklypo kadastro duomenų byloje, nurodytoje šio sprendimo 1 punkte;

2.3. kad tarnaujančių daiktų, esančių žemės sklype, nurodytame šio sprendimo 1 punkte, savininkas yra Lietuvos Respublika, o patikėtinis – Nacionalinė žemės tarnyba prie Žemės ūkio ministerijos;

2.4. kad per 3 mėnesius nuo šio sprendimo priėmimo servitutai turi būti įregistruoti Nekilnojamojo turto registre Nacionalinės žemės tarnybos prie Žemės ūkio ministerijos lėšomis.

3. N u s p r e n d ž i u kreiptis į valstybės įmonės Registrų centro Kauno filialą pateikiant prašymą įregistruoti 1 punktu suformuotą žemės sklypą ir Nacionalinės žemės tarnybos prie Žemės ūkio ministerijos patikėjimo teisę į šį žemės sklypą.

Šis sprendimas gali būti skundžiamas Lietuvos Respublikos žemės reformos įstatymo (Žin., 1991, Nr. 24-635; 1997, Nr. 69-1735) 18 straipsnyje nustatyta tvarka.

Vedėja



[Redacted signature]



# UAB "ŽEMĖTVARKOS DARBAI"

(įmonės pavadinimas)

## ŽEMĖS SKLYPO KADASTRO DUOMENYS

2012-06-29

Nr.

12361

(data)

KAUNAS

(sudarymo vieta)

Kadastro:	vietovė	KAUNAS				blokas				sklypas			
Žemės sklypo kadastro Nr.		1	9	0	1	0	1	7	2			4	1

Gatvė, namo Nr.	NEMUNO G. 12
Kaimas (miestelis)	
Seniūnija	CENTRO
Miestas	KAUNAS
Apskritis	KAUNO

Pagrindinė tikslinė žemės naudojimo paskirtis	995 Kita(žemės)
Ūkinės veiklos pobūdis	110 Mokslo ir mokymo, kultūros ir sporto, sveikatos apsaugos pastatų bei statinių statybos
Žemės naudojimas	315 Visuomeninės paskirties teritorijos
Žemės sklypo formavimo juridinio dokumento data	2007-07-20
Žemės sklypo formavimo juridinio dokumento tipas	91 Kauno m. savivaldybės administracijos direktoriaus įsakymas
Žemės sklypo formavimo juridinio dokumento Nr.	A-2517

### Duomenys apie žemės naudmenų kiekybines charakteristikas ir vertę

Žemės naudmenų eksplikacija (ha)												nusausinga žemė
Žemės ūkio naudmenos				miškai	keliai	užstatyta teritorija	vandenys	Kita žemė				
iš viso	ariama	sodai	pievos					želdiniai	pelkės	pažeista	nenaud.	
—	—	—	—	—	—	0.2060	—	—	—	—	—	

Žemės sklypo vertė, Lt (nustatyta vadovaujantis Lietuvos Respublikos Vyriausybės 1999m. vasario 24d. nutarimu Nr.205 "Dėl žemės įvertinimo tvarkos")

Vertės nustatymo data	Iš viso	iš jos		
		be miško žemės ir medynų	miško žemė ir medynai	iš jos medynų vertė
2012-07-11	64457	64457	-	-

### Duomenys apie žemės naudojimo apribojimus

Eil. Nr.	Kodas	Apribojimo sk.Nr.	Apribojimai	Žemės plotas, m <sup>2</sup>
1	2	3	3	4
1	1	I	Ryšių linijų apsaugos zonos	29
2	9	IX	Dujotiekių apsaugos zonos	46
3	6	VI	Elektros linijų apsaugos zonos	9
4	49	XLIX	Vandentiekio, lietaus ir fekalinės kanalizacijos tinklų apsaugos zonos	436
5	48	XLVIII	Šilumos ir karšto vandens tiekimo tinklų apsaugos zonos	893
6	19	XIX	Nekilnojamųjų kultūros vertybių teritorija	2060

# Duomenys apie statinius

Irašo eilės Nr.	Statinio pavadinimas	Statinio		
		unikalus Nr.	pažymėjimas plane	kadastrinių matavimų bylos Nr.
1	2	3	4	5
1	MOKYKLA	1993-8035-4014	1C3p	19/311
2	ŪKINIS PASTATAS	1993-8035-4025	2I2p	19/311
3	KIEMO STATINIAI	1993-8035-4036	-	19/311

## Duomenys apie statinių savininkus jei jie nesutampa su žemės sklypo savininku

Irašo eilės Nr.	Savininko		Statinio		
	kodas	pavadinimas (vardas, pavardė)	unikalus Nr.	pažymėjimas plane	kadastrinių matavimų bylos Nr.
1	2	3	4	5	6
-	-	-	-	-	-
-	-	-	-	-	-
-	-	-	-	-	-

Dir.

(pareigos)

Inž.

(pareigos)



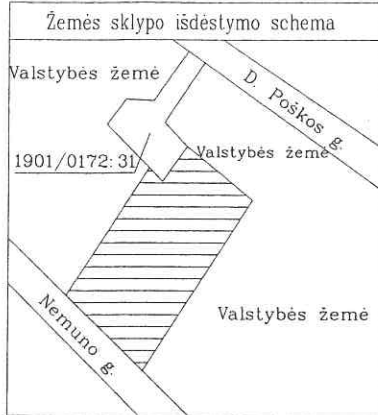
(parašas)

(parašas)

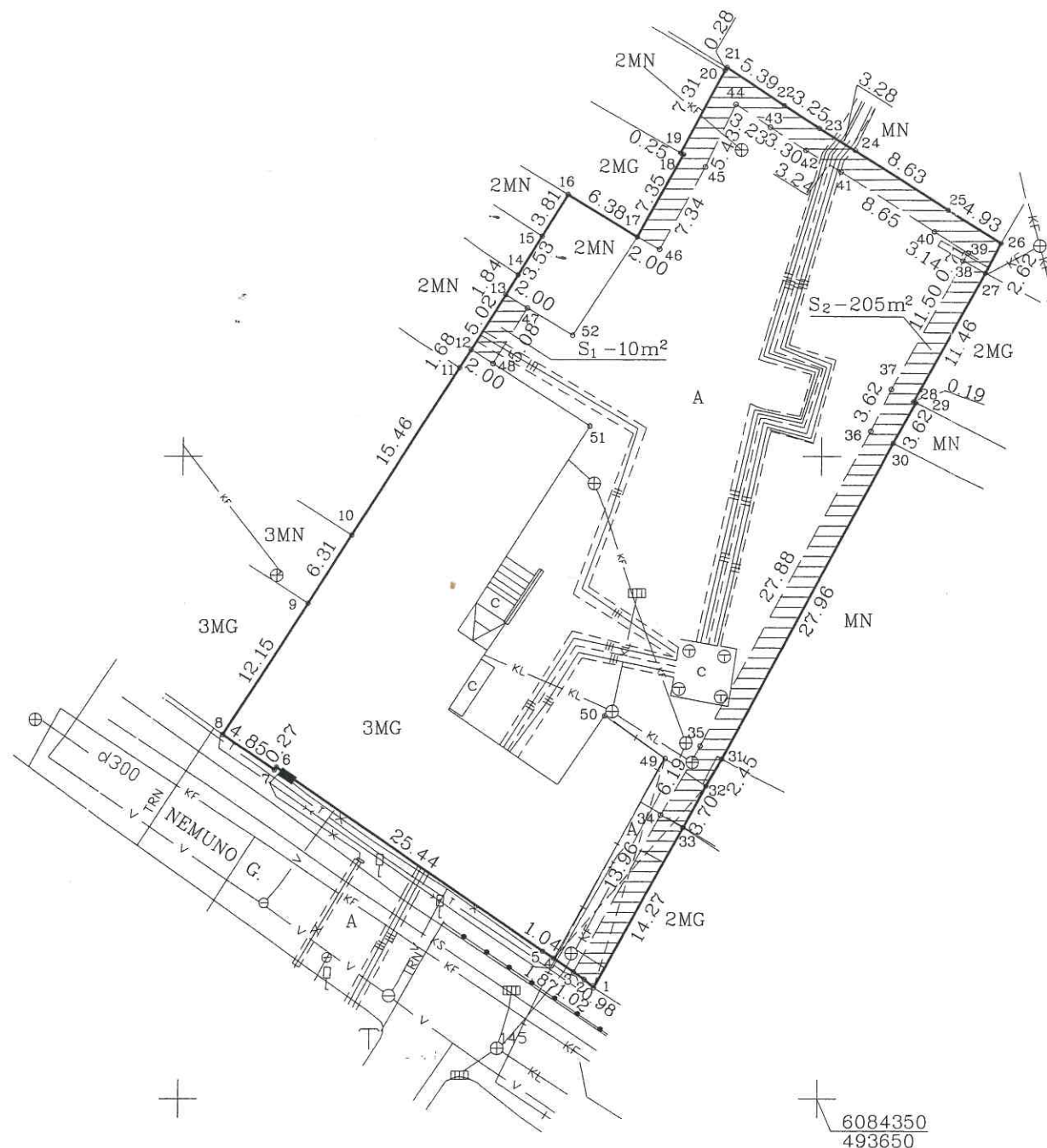
(vardas, pavardė)

(vardas, pavardė)





ŽEMĖS SKLYPO PLANAS M 1:500  
Sklypo plotas 2060 m<sup>2</sup>



Kadastras:	vieta:	KAUNAS	blokas	sklypas
Žemės sklypo kadastras Nr.	1	9	0	1

Gatvė, namo Nr.	NEMUNO G. 12
Kaimas (miestelis)	
Seniūnija	CENTRO
Miestas	KAUNAS
Apskritis	KAUNO

Gretimybė	Gretimų žemės sklypų kadastras Nr.	Pastabos
1-2-3-5-7-8		NEMUNO G.
8-10-12-15-16		VALSTYBĖS ŽEMĖ
16-17-18-19-20	1901/0172:31	
20-22-24-26		VALSTYBĖS ŽEMĖ
26-28-30-33-1		VALSTYBĖS ŽEMĖ

ŽEMĖS SKLYPO RIBOS  
PAŽYMĖTOS ŽEMĖLAPYJE  
2012 m. mėn. 14 d.  
VI Registrų centro Kauno Filialas  
(pareigos) (parašas) (vardas, pavardė)

Vyresnysis kadastrų specialistas  
Terėsė Vaškevičienė  
2012

Su paženklintomis vietovėse žemės sklypo ribomis, aprašytomis . . . . . m.  
06 . . . mėn. 29 d. žemės sklypo paženklavimo-parodymo akte, ir nustatytu plotu sutinku:  
Žemės savininkas (naudotojas):

KAUNO SENAMIESČIO PROGIMNAZIJA  
(vardas, pavardė) (parašas) (data) 2012-06-29

Nacionalinės žemės tarnybos prie Žemės ūkio ministerijos  
Kauno miesto skyrius

Patikrino: vyr. spec. (parašas) (data) 2012-09-27  
Suderino: (parašas) (data) 2012-09-27

UAB "ŽEMĖTVARKOS DARBAI"

Pareigos	Parašas	Vardas, pavardė	Data
DIREKTORIUS	(parašas)	S. [redacted]	2012-06-29
INŽ. GEOD.	(parašas)	A. [redacted]	2012-06-29
UŽS. NR.	12361		A V.



# ŽEMĖS SKLYPO PLANAS M 1:500



Sklypo plotas 2060 m<sup>2</sup>

Žemės sklypo kadastro Nr. 1 9 0 1 0 1 7 2

## KOORDINACIŲ ŽINIARAŠTIS

Koordinacių sistema LKS-94							
Taško Nr.	Kodas	X	Y	Taško Nr.	Kodas	X	Y
1	R	6084358.55	493632.44	39	S	6084415.90	493661.33
2	R	6084359.20	493631.70	40	S	6084417.55	493658.66
3	R	6084359.78	493630.86	41	S	6084422.17	493651.35
4	R	6084360.84	493629.32	42	S	6084423.86	493648.58
5	R	6084361.40	493628.44	43	S	6084425.63	493645.80
6	R	6084375.77	493607.46	44	S	6084427.40	493643.10
7	R	6084375.55	493607.30	45	S	6084422.51	493640.75
8	R	6084378.30	493603.30	46	S	6084416.09	493637.19
9	R	6084388.53	493609.86	47	S	6084411.51	493626.86
10	R	6084393.84	493613.26	48	S	6084407.19	493624.19
11	R	6084406.86	493621.60	49	NK	6084376.39	493637.92
12	R	6084408.27	493622.51	50	NK	6084379.73	493633.16
13	R	6084412.54	493625.15	51	NK	6084402.30	493631.83
14	R	6084414.10	493626.11	52	NK	6084409.37	493630.41
15	R	6084417.10	493627.97				
16	R	6084420.34	493629.97				
17	R	6084417.05	493635.44				
18	R	6084423.48	493639.00				
19	R	6084423.60	493638.78				
20	R	6084430.03	493642.25				
21	R	6084430.27	493642.38				
22	R	6084427.32	493646.88				
23	R	6084425.57	493649.62				
24	R	6084423.86	493652.42				
25	R	6084419.25	493659.71				
26	R	6084416.65	493663.90				
27	R	6084414.32	493662.70				
28	R	6084404.27	493657.12				
29	R	6084404.21	493657.30				
30	R	6084401.04	493655.55				
31	R	6084376.38	493642.38				
32	R	6084374.27	493641.14				
33	R	6084371.04	493639.35				
34	S	6084372.01	493637.60				
35	S	6084377.39	493640.66				
36	S	6084401.98	493653.79				
37	S	6084405.24	493655.37				
38	S	6084415.29	493660.95				

### SKLYPO CENTRO KOORDINATĖS

Koordinacių sistema	Koordinatės X/Y	Planšetų nomenklatūra
Sistema, kurioje vykdyti matavimai	X=6084398 Y=493636	58/36-0055
Valstybinė LKS-1994	X=6084398 Y=493636	58/36-0055
Žiniaraštį sudarė 2M-M-445 kvalifikacijos pažymėjimo Nr.  (parašas)  (vardas ir pavardė) 2012-06-29 (data)		

Ištrauka iš Lietuvos Administracinių teisų pažeidimų kodekso:

47 straipsnis. Pastovių žemėnaudos riboženklų sunaikinimas arba gadinimas - užtraukia baudą nuo dviejų šimtų penkiasdešimties iki penkių šimtų litų.



48 straipsnis. Geodezinio pagrindo punkto bei markšneiderystės ženklų sunaikinimas arba gadinimas - užtraukia baudą nuo penkių šimtų iki vieno tūkstančio litų.

## Duomenys apie žemės naudojimo apribojimus

Eil. Nr.	Kodas	Apribojimo sk. Nr.	Apribojimai	Žemės plotas, m <sup>2</sup>
1	2	3	3	4
1	1	I	Ryšių linijų apsaugos zonos po 2m.	29
2	9	IX	Dujotiekių apsaugos zonos po 2m.	46
3	6	VI	Elektros linijų apsaugos zonos po 1m.	9
4	49	XLIX	Vandentiekio, lietaus ir fekalinės kanalizacijos tinklų apsaugos zonos po 5m.	436
5	48	XLVIII	Šilumos ir karšto vandens tiekimo tinklų apsaugos zonos po 5m. nuo lovio krašto	893
6	19	XIX	Nekilnojamųjų kultūros vertybių teritorija	2060

### SERVITUTAS

Eil. Nr.	Kodas	Servituto rūšis	Plotas m <sup>2</sup>
1	2	3	4
1	92	Kiti servitutai (tarnaujantis daiktas) žemės sklype Nemuno g. 12, pastatų remontui ir eksploatacijai	S1-10
2	92	Kiti servitutai (tarnaujantis daiktas) žemės sklype Nemuno g. 12, pastatų remontui ir eksploatacijai	S2-205

Taisymsi žinoti =  =  2012.06.29

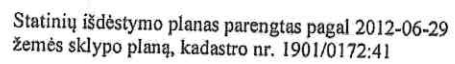

### SERVITUTAS



Eil. Nr.	Kodas	Servituto rūšis	Plotas m <sup>2</sup>
1	2	3	4
1	92	Kiti servitutai (tarnaujantis daiktas) kaimyninių pastatų aptarnavimui, Nemuno g. 14B	S1-10
2	92	Kiti servitutai (tarnaujantis daiktas) kaimyninių pastatų aptarnavimui, Nemuno g. 10; 10A; D. Poškos g. 15A; 17A; 17B; 19;	S2-205



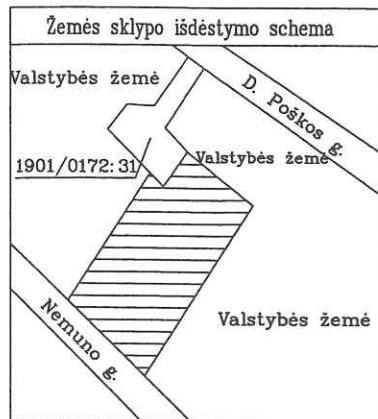
DATE: 1990.11.02 TIME: 09:00  
NAME: R. SEAW  
PHONE: 010





<b>GEOMETRA</b>			
UAB "GEOMETRA" Kvalifik.pažym.Nr. 2M-M-2356 išduotas 2015-12-30			
Pareigos	V., pavardė	Parašas	Data
Inžinierė			2016-04-04
Statinių išdėstymo planas		1:500	
Kauno m. sav. Kauno m. Nemuno g. 12			
Sudarytas pagal 2018-04-04 kadastrinių matavimų duomenis			





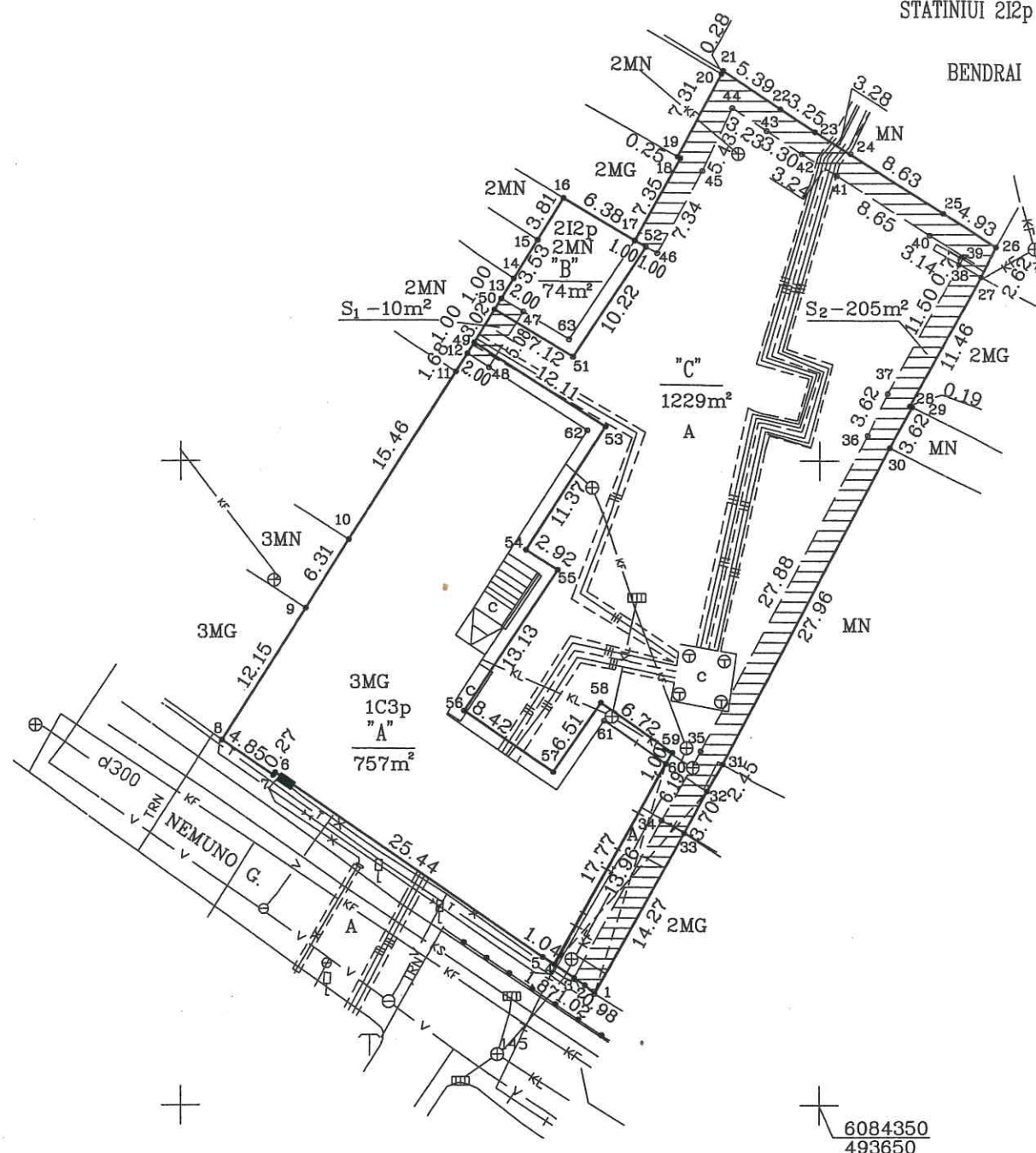
ŽEMĖS SKLYPO PLANAS M 1:500  
Sklypo plotas 2060 m<sup>2</sup>

ŽEMĖS SKLYPO DALYS STATINIAMS 1C3p ir 2I2p EKSPLOATUOTI

STATINIUI 1C3p : Sklypo dalis "A" plotas = 757m<sup>2</sup>

STATINIUI 2I2p : Sklypo dalis "B" plotas = 74m<sup>2</sup>

BENDRAI : Sklypo dalis "C" plotas = 1229m<sup>2</sup>



6084350  
493650

Kadastro:	vietovė	KAUNAS	blokas	sklypas
Žemės sklypo kadastro Nr.		1 9 0 1 0 1 7 2 0 0 4 1		

Gatvė, namo Nr.	NEMUNO G. 12
Kaimas	
Seniūnija	CENTRO
Miestas	KAUNAS
Apskritis	KAUNO

Gretimybė	Gretimo žemės sklypo kadastro Nr.	Pastabos
1-:-8		NEMUNO G.
8-:-16		VALSTYBĖS ŽEMĖ
16-:-20	1901/0172:31	
20-:-26		VALSTYBĖS ŽEMĖ
26-:-33-1		VALSTYBĖS ŽEMĖ

Su nustatytais ribomis ir plotu sutinku:  
Sklypo savininkai (nudotojai):

Kauno miesto savivaldybės  
administracijos turto skyriaus žemės  
sklypų valdymo poskyrio vedėjas

KAUNO MIESTO SAVIVALDYBĖ  
(vardas, pavardė)

(parašas)

TURTO PATIKEJIMO TEISE  
KAUNO SENAMIESČIO PROGIMNAZIJA  
DIREKTORĖ NIJOLĖ VITKAUSKIENĖ  
(vardas, pavardė)

(parašas) 2015-07-10  
(data)

Nacionalinės žemės tarnybos prie Žemės ūkio ministerijos  
Kauno miesto skyrius

Vyriausiasis specialistas  
Benediktas G. 2015-09-14

Patikrino:  
Suderino:

Nacionalinės žemės tarnybos prie Žemės ūkio ministerijos  
Kauno miesto skyrius  
(pareigos) (parašas) (vardas, pavardė) (data)

UAB "ŽEMĖTVARKOS DARBAI"

Pareigos	Parašas	Vardas, pavardė	Data
DIREKTORIUS			2015-07-10
INŽ. GEOD.			2015-07-10
UŽS. NR.	13015		





# ŽEMĖS SKLYPO PLANAS M 1:500

Sklypo plotas 2060 m<sup>2</sup>

Žemės sklypo kadastro Nr. 190101720041

## KOORDINAČIŲ ŽINIARAŠTIS

Koordinatinių sistema LKS-94							
Taško Nr.	Kodas	X	Y	Taško Nr.	Kodas	X	Y
1	R	6084358.55	493632.44	39	S	6084415.90	493661.33
2	R	6084359.20	493631.70	40	S	6084417.55	493658.66
3	R	6084359.78	493630.86	41	S	6084422.17	493651.35
4	R	6084360.84	493629.32	42	S	6084423.86	493648.58
5	R	6084361.40	493628.44	43	S	6084425.63	493645.80
6	R	6084375.77	493607.46	44	S	6084427.40	493643.10
7	R	6084375.55	493607.30	45	S	6084422.51	493640.75
8	R	6084378.30	493603.30	46	S	6084416.09	493637.19
9	R	6084388.53	493609.86	47	S	6084411.51	493626.86
10	R	6084393.84	493613.26	48	S	6084407.19	493624.19
11	R	6084406.86	493621.60	49	R	6084409.12	493623.04
12	R	6084408.27	493622.51	50	R	6084411.69	493624.62
13	R	6084412.54	493625.15	51	R	6084408.02	493630.72
14	R	6084414.10	493626.11	52	R	6084416.57	493636.31
15	R	6084417.10	493627.97	53	R	6084402.59	493633.23
16	R	6084420.34	493629.97	54	R	6084393.01	493627.10
17	R	6084417.05	493635.44	55	R	6084391.44	493629.56
18	R	6084423.48	493639.00	56	R	6084380.51	493622.29
19	R	6084423.60	493638.78	57	R	6084375.75	493629.24
20	R	6084430.03	493642.25	58	R	6084381.13	493632.90
21	R	6084430.27	493642.38	59	R	6084377.27	493638.40
22	R	6084427.32	493646.88	60	R	6084376.40	493637.92
23	R	6084425.57	493649.62	61	NK	6084379.73	493633.16
24	R	6084423.86	493652.42	62	NK	6084402.30	493631.83
25	R	6084419.25	493659.71	63	NK	6084409.37	493630.41
26	R	6084416.65	493663.90				
27	R	6084414.32	493662.70				
28	R	6084404.27	493657.12				
29	R	6084404.21	493657.30				
30	R	6084401.04	493655.55				
31	R	6084376.38	493642.38				
32	R	6084374.27	493641.14				
33	R	6084371.04	493639.35				
34	S	6084372.01	493637.60				
35	S	6084377.39	493640.66				
36	S	6084401.98	493653.79				
37	S	6084405.24	493655.37				
38	S	6084415.29	493660.95				

### SKLYPO CENTRO KOORDINATĖS

Koordinatinių sistema	Koordinatės X/Y	Planšetų nomenklatūra
Sistema, kurioje vykdyti matavimai	X=6084398 Y=493636	58/36-0055
Valstybinė LKS-1994	X=6084398 Y=493636	58/36-0055
Žiniaraštį sudarė 2M-M-445 kvalifikacijos pažymėjimo Nr. (parašas)		2015-07-10 (data)

Ištrauka iš Lietuvos Administracinių teisų pažeidimų kodekso:

47 straipsnis. Pastovių žemėnaudos ribženklų sunaikinimas arba gadinimas - užtraukia baudą nuo septynių dešimt dviejų iki vieno šimto keturiasdešimt keturių eurų.

## Duomenys apie žemės naudojimo apribojimus

Eil. Nr.	Kodas	Apribojimai	Žemės plotas, m <sup>2</sup>
1	2	3	4
1	1	I-Ryšių linijų apsaugos zonos	29
2	9	IX-Dujotiekių apsaugos zonos	46
3	6	VI-Elektros linijų apsaugos zonos	9
4	49	XLIX-Vandentiekio, lietaus ir fekalinės kanalizacijos tinklų ir įrenginių apsaugos zonos	436
5	48	XLVIII-Šilumos ir karšto vandens tiekimo tinklų apsaugos zonos	893
6	19	XIX-Nekilnojamųjų kultūros vertybių teritorija ir apsaugos zonos	2060

### ESAMI SERVITUTAI

Eil. Nr.	Kodas	Servituto rūšis	Plotas m <sup>2</sup>
1	2	3	4
1	92	Kiti servitutai (tarnaujantis daiktas) suteikiantis teisę žemės sklypo Nemuno g. 14B savininkams naudotis sklypo dalimi (2m. nuo pastato sienos) prižiūrėti ir remontuoti prie šių sklypų skiriamosios ribos esntį pastatą.	S1-10
2	92	Kiti servitutai (tarnaujantis daiktas) suteikiantis teisę žemės sklypo Nemuno g. 10, 10A ir D. Poškos g. 15A, 17A, 17B, 19 savininkams naudotis sklypo dalimi (2m. nuo pastato sienos) prižiūrėti ir remontuoti prie šių sklypų skiriamosios ribos esntį pastatą.	S2-205